

ÚPRAVA ZELENE PRI VODNEJ PLOCHE



GREENARCH

The logo for GreenARCH is displayed in a bold, green, sans-serif font. The word "GREEN" is in a darker shade of green, while "ARCH" is in a lighter shade. A stylized plant stem with several leaves is integrated into the right side of the logo, with the stem curving under the word "ARCH".

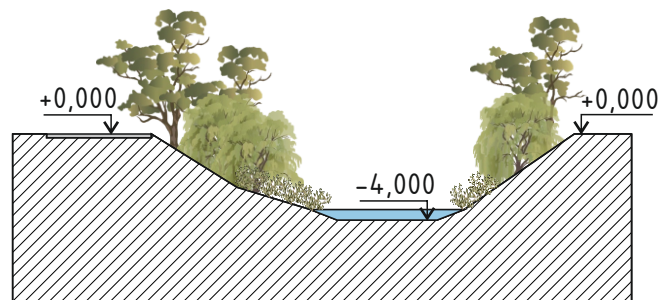
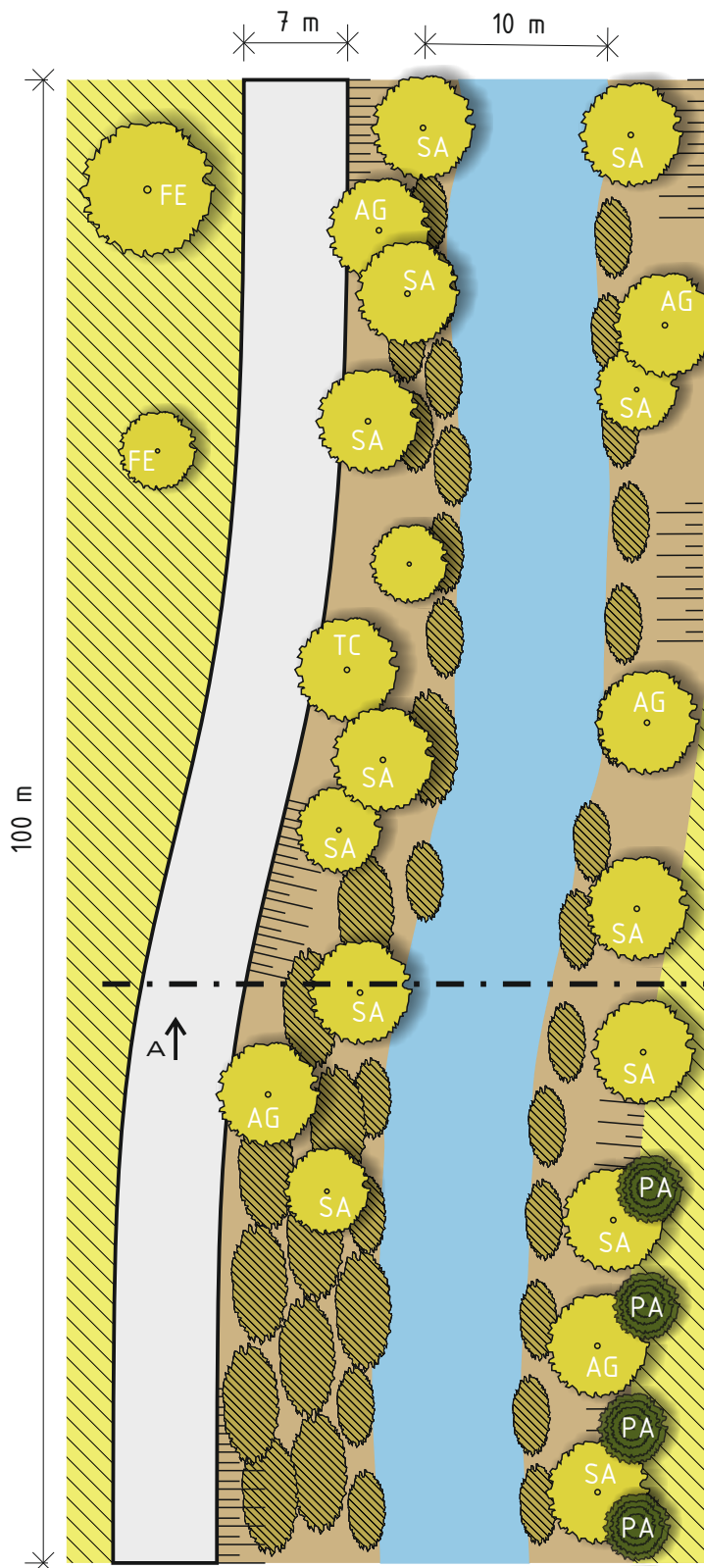
ŠIRŠIE VZŤAHY SPRIEVODNEJ ZELENE PRI VODNOM TOKU



RIEŠENÁ ČASŤ VODNÉHO TOKU SA NACHÁDZA V KATASTRÁLNO M ÚZEMÍ OBCE STAŠKOV. DĹŽKA RIEŠENÉHO ÚZEMIA JE 100 METROV. JEDNÁ SA O RIEKU KYSUCU, PODĽA KTOREJ JEJ AJ ODVODENÝ NÁZOV REGIÓNU. DANÝ ÚSEK VODNÉHO TOKU SPADÁ POD MO SRZ TURZOVKA A JE VÝZNAMNÝ PRE RYBOLOV, PRIČOM SA JEDNÁ O ZVÄZOVÚ VODU - KAPROVÚ.



ŠIRŠIE VZTAHY SPRIEVODNEJ ZELENE PRI VODNOM TOKU



REZ A - A'



LEGENDA:

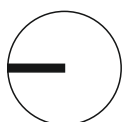
STROMY:

- SA - SALIX ALBA (VRBA BIELA)
- AG - ALNUS GLUTINOSA (JELŠA LEPKAVÁ)
- TC - TILIA CORDATA (LIPA MALOLISTÁ)
- FE - FRAXINUS EXCELSIOR (JASEŇ ŠTÍHLY)
- PA - PICEA ABIES (SMREK OBYČAJNÝ)

KRY:

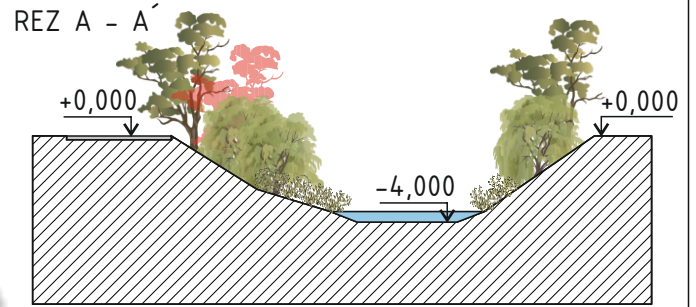
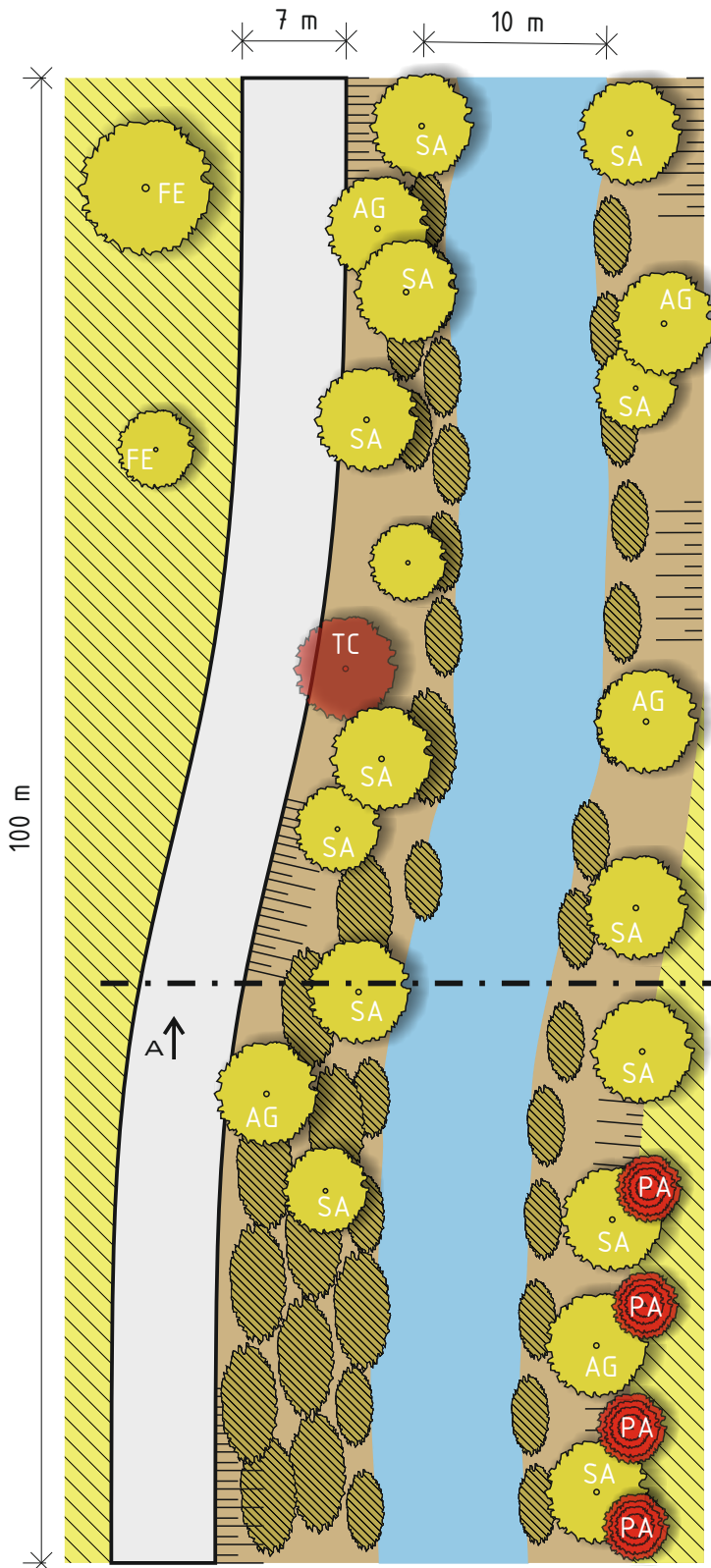
- REZOM UDRŽIAVANÁ VRBA BIELA V KRÍKOVEJ FORME

- TRVALÉ TRÁVNE PORASTY
- VODNÝ TOK
- SVAHY VODNÉHO TOKU
- CESTNÁ KOMUNIKÁCIA



M 1 : 500

NÁVRH ÚPRAVY SPRIEVODNEJ ZELENE PRI VODNOM TOKU



Tilia Cordata - rozdvojený kmeň s rizikom rozlomenia





LEGENDA:

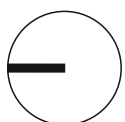
STROMY:

- SA - SALIX ALBA (VRBA BIELA)
- AG - ALNUS GLUTINOSA (JELŠA LEPKAVÁ)
- TC - TILIA CORDATA (LIPA MALOLISTÁ)
- FE - FRAXINUS EXCELSIOR (JASEŇ ŠTÍHLY)
- PA - PICEA ABIES (SMREK OBYČAJNÝ)

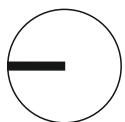
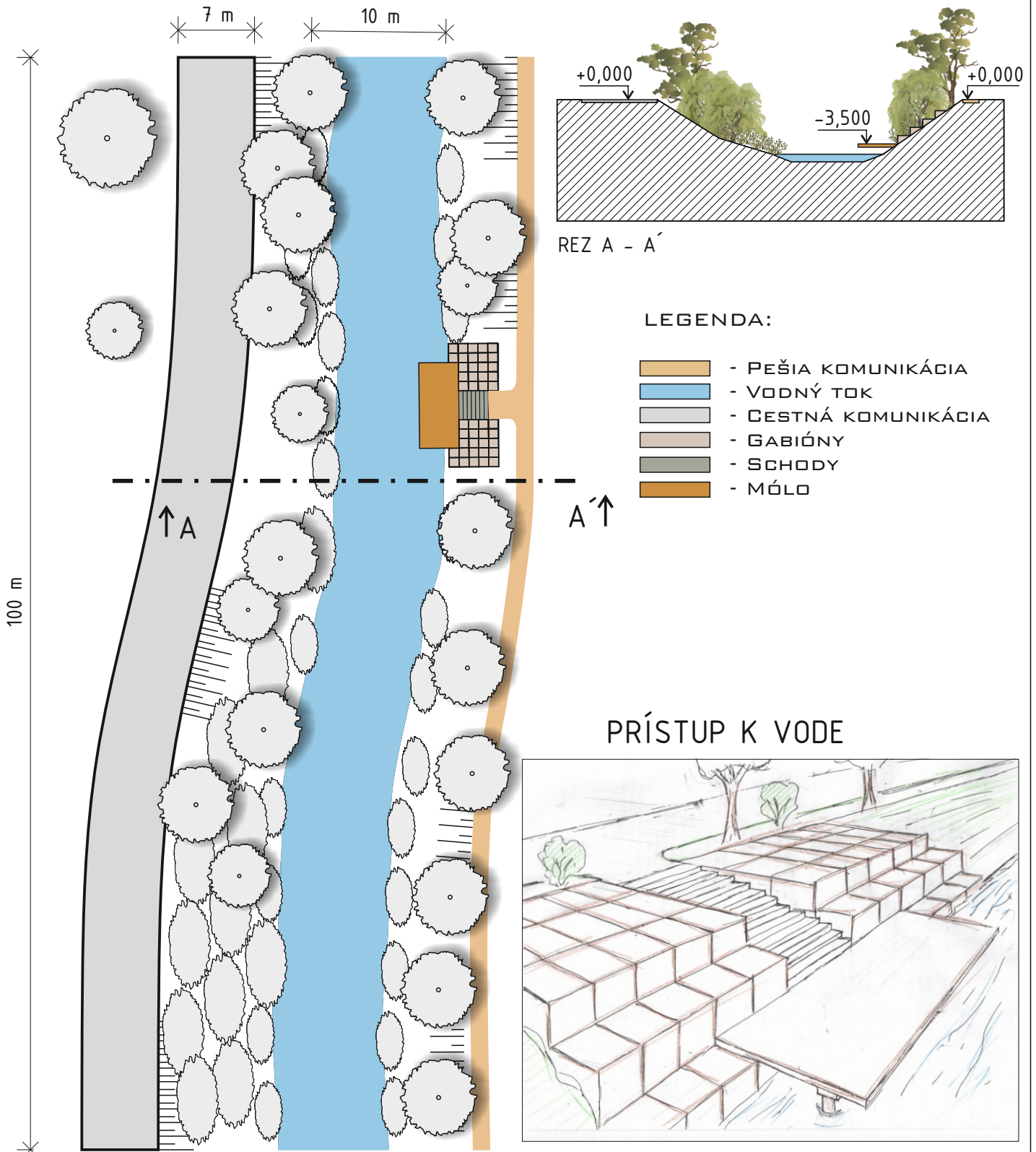
KRY:

-  REZOM UDRŽIAVANÁ VRBA BIELA V KRÍKOVEJ FORME

-  - TRVALÉ TRÁVNE PORASTY
-  - VODNÝ TOK
-  - SVAHY VODNÉHO TOKU
-  - CESTNÁ KOMUNIKÁCIA

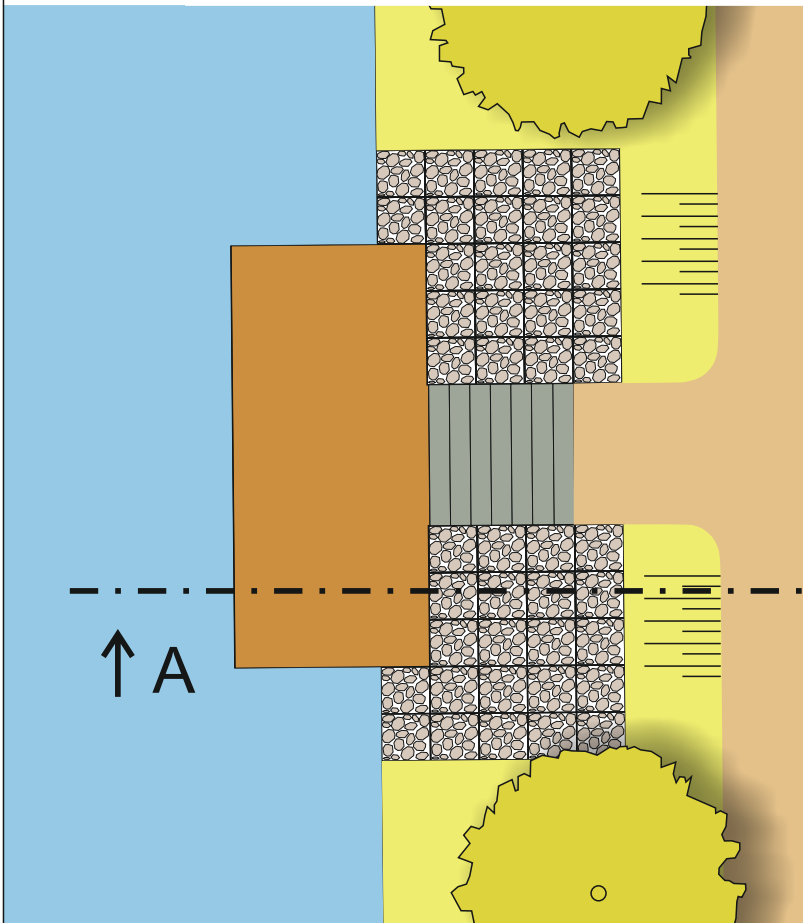


M 1 : 500









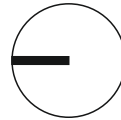
M 1 : 500

NÁVRH NOVÝCH FUNKCIÍ PRI VODNOM TOKU / DETAILNÝ SEGMENT



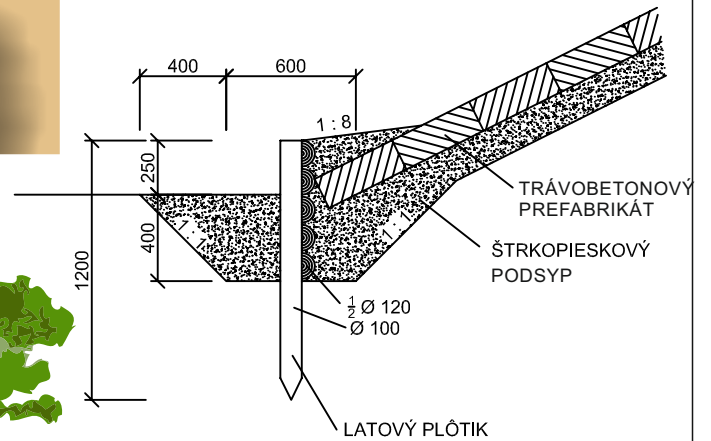
LEGENDA:

-  - PEŠIA KOMUNIKÁCIA
-  - VODNÝ TOK
-  - CESTNÁ KOMUNIKÁCIA
-  - GABIÓNY
-  - SCHODY
-  - MÓLO

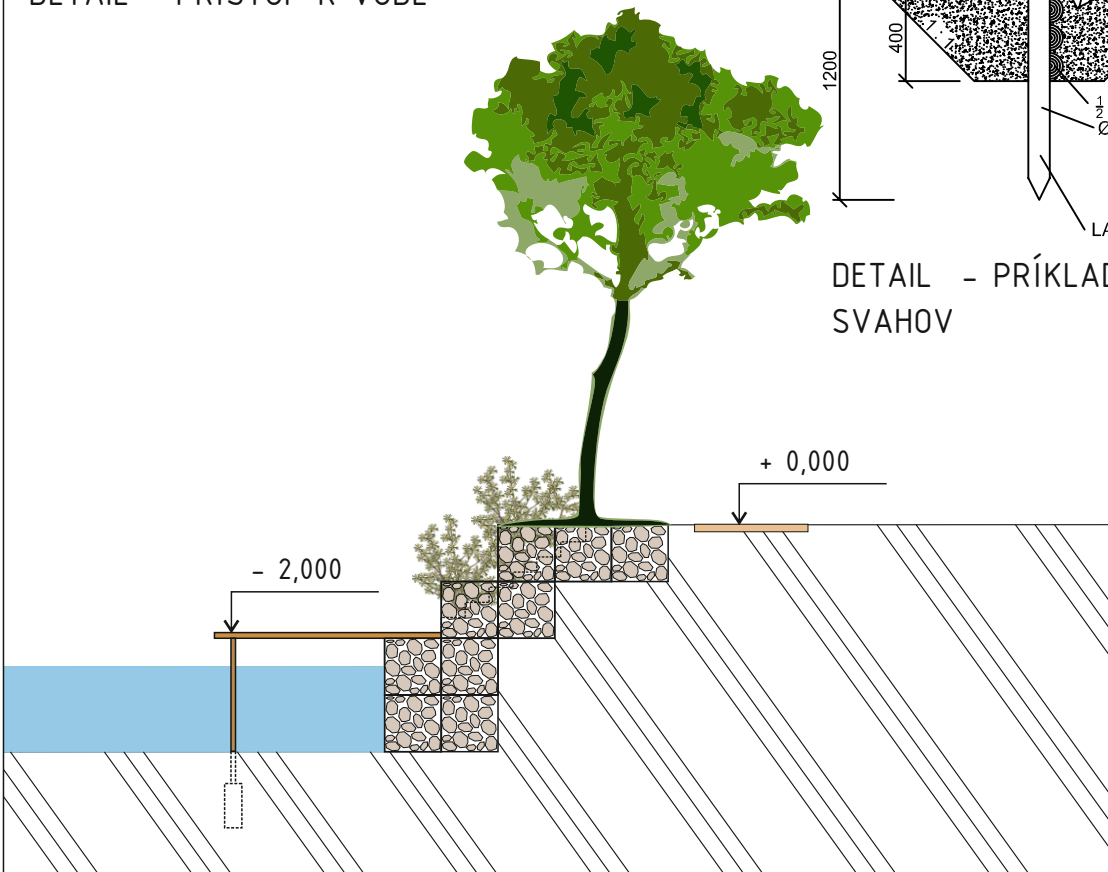


M 1 : 150

DETAIL - PRÍSTUP K VODE



DETAIL - PRÍKLAD SPEVNENIA SVAHOV



REZ A - A'